



# COMUNE DI COGOLETO

PROVINCIA DI GENOVA

Via Rati 66 - tel. 010/91701 - fax 010/9170225 - C.F. 80007570106 - P.I. 00845470103

Settore Pianificazione Territoriale ed Urbanistica

VERBALE della seduta della Commissione locale per il Paesaggio del 04 luglio 2014 alle ore 9,30

Nominativo	Presente/Assente
Presidente Dott. Arch. GALASSO Giuseppe	 Presente
Vice presidente Dott. Arch. CERMINARA Gino	 Presente
Membro Dott. Arch. BARISIONE Grazia	 Presente
Membro Dott. Arch. MARZIO Alessandro	 Presente
Relatore - Responsabile del procedimento Dott. Arch. PATRONE Aurella	 Presente
Segretario verbalizzante Sig. RA BACCOLI Silvana	 Presente

I membri dichiarano l'inesistenza di cause di allontanamento di cui all'art. 4B, comma 8 del Regolamento Edilizio.

**Note Seduta:**

approvazione verbale n°04 /2014 del 04.07.2014



# COMUNE DI COGOLETO

PROVINCIA DI GENOVA

Via Rati 66 - tel. 010/91701 - fax 010/9170225 - C.F. 80007570106 - P.I. 00845470103

Settore Pianificazione Territoriale ed Urbanistica

Codice Territoriale 16.69.Q.36

- P.P. n°305/2012 - PESCE MONICA

Istanza di Accertamento compatibilità paesaggistica Art 167 D. LGS. 42/04 presentata in data 28/12/2012 al n° prot. 2012/21462, relativa a lavori di Ristrutturazione edilizia - Mantenimento inferriate e tettoia - ampliamento locale W.C. esercizio commerciale sito in Via Cesare Dattilo 16. Documentazione integrativa pervenuta il 13.06.2014 prot. n. 10899;

**Progettista: Ing. CIRRI Elisa;**

Motivazioni C.L.P. e parere:

La CLP visto il proprio precedente parere in data 1/03/13 che si riporta: *"La Commissione locale per il Paesaggio, esaminati gli elaborati e la Relazione Paesaggistica redatta ai sensi del D.P.C.M. 12/12/05 dal professionista incaricato, ritiene che al fine di comprendere le opere occorra integrare gli elaborati con i seguenti disegni:*

- raffronto prospetto nord
- stato preesistente e raffronto prospetti sud e nord est.

sospende pertanto l'esame della pratica alla luce anche di quanto emerso nel sopralluogo comunale in data 09.10.2012 citato in relazione paesaggistica" dato atto che si è concluso l'iter del perfezionamento della pratica di condono a suo tempo rilasciata (PRATICA DI CONDONO n° 90/1986 per la realizzazione di veranda, cucina, servizi e tettoia su terrazzo di proprietà di locale commerciale sito in Via Cesare Dattilo n. 16) mediante il rilsco dell'Autorizzazione paesaggistica n.13540 in data 6/06/14; viste le integrazioni pervenute il 13/06/14 al prot.n. 10899, visti i pareri rilasciati nell'ambito di detta Autorizzazione paesaggistica in data 13/09/13 e 20/12/13 vista la Relazione Paesaggistica redatta ai sensi del D.P.C.M. 12/12/05 dal professionista incaricato, dalla quale si evince che l'immobile ricade:

in zona soggetta a Vincolo:

" Paesaggistico imposto con D.M. 10/08/68 - Sciarborasca, zona sottostante il piazzale della Chiesa

in zona di PTCP - assetto insediativo:

" ID-CO disciplinata dall'art. 45 delle Norme del PTCP e dagli articoli 15 e 22 della Normativa paesistica - disciplina puntuale del vigente PRG

**RITIENE per quanto sopra esposto che le opere:**

- risultano ammissibili alla luce delle indicazioni del vigente P.T.C.P. e della vigente Normativa puntuale paesistica del vigente P.R.G.;

- risultano compatibili con le finalità perseguite dal vincolo di cui al D.Lgs. 42/04 e con le motivazioni contenute nel provvedimento di dichiarazione di interesse pubblico di cui al D.M. 10/08/68 a tutela dei valori paesaggistici tuttora presenti in quanto le opere sul prospetto nord sono correttamente inserite e compatibili con il vincolo, le opere sul prospetto sud risultano un miglioramento, come finiture e materiali, di quanto già condonato con la pratica sopracitata, e risultano inoltre non intercettare le visuali paesaggistiche tutelate dal DM del 1968;

esprime pertanto parere favorevole.

Nominativo membri della Commissione Locale Paesaggio	
ARCH. GALASSO Giuseppe Presidente	
ARCH. CERMINARA Gino Vice Presidente	
ARCH. MARZIO Alessandro	
ARCH. BARISIONE Grazia	

Arch. PATRONE Aurelia Responsabile del Procedimento Relatore	
Sig.ra BACOCOLI Silvana Segretario verbalizzante	

04/07/2014



# COMUNE DI COGOLETO

PROVINCIA DI GENOVA

Via Rati 66 - tel. 010/91701 - fax 010/9170225 - C.F. 80007570106 - P.I. 00845470103

Settore Pianificazione Territoriale ed Urbanistica

Codice Territoriale 16.69.B.8

- P.P. n°102 BIS/2014 - CAPACCI CARLO AMM.RE DELEGATO SOCIETA' "UNO COMMUNICATION S.P.A."

Istanza Sportello Unico delle Attività produttive presentata in data 21/05/2014 al n° prot. 2014/09123, Istanza autorizzazione paesaggistica con procedura semplificata DPR 139/2010; per lavori di Manutenzione Straordinaria - Modifica integrazione Stazione Radio Base per telefonia cellulare sita in Via Bricco delle Fosse;

**Progettista: Ing. AGNESE ROMOLO;**

Motivazioni C.L.P. e parere:

La CLP vista l'Autorizzazione Paesaggistica: n° 21459/2012 rilasciata in data 8/05/13 per la **REALIZZAZIONE DI UNA STAZIONE RADIO BASE PER TELEFONIA CELLULARE IN SISTEMA U.M.T.S. A SERVIZIO DELLA COMPAGNIA TELEFONICA H3G S.P.A. SU UN POLO TECNOLOGICO ESISTENTE** alla ditta ERICSSON TELECOMUNICAZIONI S.P.A.;

Esaminato il progetto e la Relazione Paesaggistica redatta ai sensi del D.P.C.M. 12/12/05 dal professionista incaricato, dalla quale si evince che l'immobile ricade:

in zona soggetta a Vincolo:





" Paesaggistico art. 142 c.1lett.g) D.Lgs. 42/04 - aree boscate



in zona di PTCP - assetto insediativo:

" IS-MA disciplinata dall'art. 49 delle Norme del PTCP e dagli articoli 15 e 16 della Normativa paesistica - disciplina puntuale del vigente PRG

ritenuto che le opere in progetto:

- risultano ammissibili alla luce delle indicazioni del vigente P.T.C.P. e della vigente Normativa paesistica del vigente P.R.G. laddove sono consentiti gli interventi di adeguamento della dotazione di attrezzature e impianti;
- risultano compatibili con le finalità perseguite dal vincolo di cui al D.Lgs. 42/04, a tutela dei valori paesaggistici tuttora presenti in quanto si tratta di ampliamento di antenna esistente, di limitate dimensioni, risultano correttamente inserite sotto il profilo paesaggistico a condizione che le opere a terra siano recintate con la medesima soluzione delle altre opere realizzate (grigliato), il colore di tutti i manufatti da realizzare sia il verde.

Nominativo membri della Commissione Locale Paesaggio	
ARCH. GALASSO Giuseppe Presidente	
ARCH. CERMINARA Gino Vice Presidente	
ARCH. MARZIO Alessandro	
ARCH. BARISIONE Grazia	

Arch. PATRONE Aurelia Responsabile del Procedimento Relatore	
Sig.ra BACOCOLI Silvana Segretario verbalizzante	

04/07/2014



# COMUNE DI COGOLETO

PROVINCIA DI GENOVA

Via Rati 66 - tel. 010/91701 - fax 010/9170225 - C.F. 80007570106 - P.I. 00845470103

Settore Pianificazione Territoriale ed Urbanistica

Codice Territoriale 14.71.I.6

- P.P. n°112/2014 - **MAGGIO EROS LEGALE RAPPRESENTATE "NEW S.R.L."**

Istanza di Autorizzazione paesaggistica con procedura semplificata DPR 139/2010 presentata in data 10/06/2014 al n° prot. 2014/10631, relativa a lavori di Impianti Tecnologici - Realizzazione di manufatto in lamiera per pompa ausiliaria per lo smaltimento delle acque meteoriche dell'autorimessa sita in Via Dei Lagoni 10;

**Progettista: Geom. FERRO GIUDITTA;**

Motivazioni C.L.P. e parere:

La Commissione locale per il Paesaggio, esaminato il progetto e la Relazione Paesaggistica redatta ai sensi del D.P.C.M. 12/12/05 dal professionista incaricato, dalla quale si evince che l'immobile ricade:

**in zona soggetta a Vincolo:**

- Paesaggistico imposto con D.M. 19/06/58 - fascia di 50 m. ex Statale Aurelia

**in zona di PTCP - assetto insediativo:**

- TU disciplinata dall'art. 38 delle Norme del PTCP e dagli articoli 15 e 20 della Normativa paesistica - disciplina puntuale del vigente PRG

ritenuto che le opere in progetto:

risultano ammissibili alla luce delle indicazioni del vigente P.T.C.P. e della vigente Normativa paesistica del vigente P.R.G., risultano compatibili con le finalità perseguite dal vincolo di cui al D.Lgs. 42/04 e con le motivazioni contenute nel provvedimento di dichiarazione di interesse pubblico di cui al D.M. del 19.06.1958, a tutela dei valori paesaggistici tuttora presenti, in quanto si tratta di opera minore, che non intercetta visuali paesaggistiche tutelate; peraltro al fine di un migliore inserimento paesaggistico si prescrive di:

eliminare i vasi, coprire il manufatto con pannelli alettati del medesimo colore della facciata, inserire zoccolino a terra;

Il dimensionamento del volume sia minimo, essenziale alla funzione.

Si esprime pertanto parere favorevole alle condizioni di cui sopra.

Nominativo membri della Commissione Locale Paesaggio	
ARCH. GALASSO Giuseppe Presidente	
ARCH. CERMINARA Gino Vice Presidente	
ARCH. MARZIO Alessandro	
ARCH. BARISIONE Grazia	
Arch. PATRONE Aurelia Responsabile del Procedimento Relatore	
Sig.ra BACOCOLI Silvana Segretario verbalizzante	

04/07/2014



# COMUNE DI COGOLETO

PROVINCIA DI GENOVA

Via Rati 66 - tel. 010/91701 - fax 010/9170225 - C.F. 80007570106 - P.I. 00845470103

Settore Pianificazione Territoriale ed Urbanistica

Codice Territoriale 16.68.N.16

- P.P. n°113/2014 - CALCAGNO MARCO

Istanza di Autorizzazione paesaggistica art.146 D.LGS.42/04 presentata in data 16/06/2014 al n° prot. 2014/11025, relativa a lavori di Sostituzione edilizia - art.14 L.R.16/08 - Ristrutturazione edilizia per realizzazione di parcheggio pertinenziale ex art. 9, co. 1, L. 122/1989 e s.m.i. in Loc. Maxee ;

**Progettista: Dott. Arch. BRUNI Daniela;**

Motivazioni C.L.P. e parere:

La Commissione locale per il Paesaggio, esaminato il progetto e la Relazione Paesaggistica redatta ai sensi del D.P.C.M. 12/12/05 dal professionista incaricato, dalla quale si evince che l'immobile ricade:

**in zona soggetta a Vincolo:**

▪ Paesaggistico art.142 c.1lett.c) D.Lgs.42/04 - fascia 150 m. acque

**in zona di PTCP - assetto insediativo:**

▪ IS-MA disciplinata dall'art. 49 delle Norme del PTCP e dagli articoli 15 e 16 della Normativa paesistica - disciplina puntuale del vigente PRG

enuto che le opere in progetto:

- risultano ammissibili alla luce delle indicazioni del vigente P.T.C.P. e della vigente Normativa paesistica del vigente P.R.G., risultano compatibili con le finalità perseguite dal vincolo di cui al D.Lgs. 42/04 in quanto si tratta di tipologia presente nella zona IS-MA di Sciarborasca, che mantiene pertanto le caratteristiche insediative della zona come richiesto dalla normativa, correttamente inserita rispetto allo stato dei luoghi e al vincolo che tutela le fasce fluviali;

esprime pertanto **parere favorevole** con le seguenti prescrizioni e approfondimenti, dettati al fine di un migliore inserimento paesaggistico:

- Inserire gli alberi esistenti nello stato di fatto indicando posizione ed essenze;
- Rappresentare il verde nello stato di progetto implementando gli alberi (da frutto e ulivi) in ragione di almeno sei elementi;
- Dettagliare i materiali delle sistemazioni esterne antistanti la casa, indicando anche la funzione dei manufatti indicati nello stato di fatto e progetto, rappresentare il nuovo muro adiacente alla strada anche nella sezione;
- Uniformare le finestre lato nord a quelle del lato sud, eventualmente anche con soluzioni di "finta finestra";
- Sostituire il porfido previsto nella pavimentazione esterna con pietra a spacco e verde,
- Semplificare la soluzione della scala di accesso con muro e scala in trincea senza aiuola, con paramento a vista in pietra senza stilatura dei giunti proseguito fino all'aiuola inerbita;
- Prevedere per la porta del garage una finitura alettata come le persiane e il portoncino di accesso pieno come da tradizione;
- Gli infissi interni siano bianchi, quelli esterni verdi.

Si prescrive che le tinte vengano concordate con l'Ufficio.

Si consiglia di prendere contatti anche con l'Ufficio Edilizia al fine delle verifiche urbanistiche ed edilizie.

Nominativo membri della Commissione Locale Paesaggio	
ARCH. GALASSO Giuseppe Presidente	
ARCH. CERMINARA Gino Vice Presidente	
ARCH. MARZIO Alessandro	
ARCH. BARISIONE Grazia	

Arch. PATRONE Aurelia Responsabile del Procedimento Relatore	
Sig.ra BACOCOLI Silvana Segretario verbalizzante	

04/07/2014



# COMUNE DI COGOLETO

PROVINCIA DI GENOVA

Via Rati 66 - tel. 010/91701 - fax 010/9170225 - C.F. 80007570106 - P.I. 00845470103

Settore Pianificazione Territoriale ed Urbanistica

Codice Territoriale 15.71.C.98

- P.P. n°114/2014 - CANONERO LUCA

Istanza di Aut.ne Paes. Sempl. art. 1 DPR 139/10 presentata in data 16/06/2014 al n° prot. 2014/11037, relativa a lavori di Manutenzione Straordinaria - Installazione insegna e tenda (sostituzione telo) presso esercizio commerciale sito in Via Cristoforo Colombo 86;

**Progettista: Dott. Arch. LA PAGLIA ROSALBA;**

Motivazioni C.L.P. e parere:

La Commissione locale per il Paesaggio, esaminato il progetto e la Relazione Paesaggistica redatta ai sensi del D.P.C.M. 12/12/05 dal professionista incaricato, dalla quale si evince che l'immobile ricade:

**in zona soggetta a Vincolo:**

▪ Paesaggistico imposto con D.M. 19/06/58 - fascia di 50 m. ex Statale Aurelia

**in zona di PTCP - assetto insediativo:**

▪ SU disciplinata dall'art. 35 delle Norme del PTCP e dagli articoli 15 e 21 della Normativa paesistica - disciplina puntuale del vigente PRG

ritenuto che le opere in progetto:

- risultano ammissibili alla luce delle indicazioni del vigente P.T.C.P. e della vigente Normativa paesistica del vigente P.R.G., risultano compatibili con le finalità perseguite dal vincolo di cui al D.Lgs. 42/04 e con le motivazioni contenute nel provvedimento di dichiarazione di interesse pubblico di cui al D.M... 19.06.1958, a tutela dei valori paesaggistici tuttora presenti, risultano correttamente inserite sotto il profilo paesaggistico in quanto non intercetta visuali paesaggistiche e si tratta di elementi consoni al centro storico;

esprime pertanto parere favorevole alle seguenti condizioni:

- L'insegna sia in metallo verniciato in quanto l'art. 43 bis del Regolamento edilizio vigente prescrive materiali pregiati per il centro storico;
- La stessa sia limitata alla dimensione della bucatina sottostante e abbia sfondo in colore panna anziché bianco;
- Sia evitata la scritta sulla tenda in quanto sovrabbondante e superflua rispetto all'insegna prevista.

Si prescrive che le tinte vengano concordate con l'Ufficio.

Nominativo membri della Commissione Locale Paesaggio	
ARCH. GALASSO Giuseppe Presidente	
ARCH. CERMINARA Gino Vice Presidente	
ARCH. MARZIO Alessandro	
ARCH. BARISIONE Grazia	
Arch. PATRONE Aurelia Responsabile del Procedimento Relatore	
Sig.ra BACOCOLI Silvana Segretario verbalizzante	

04/07/2014



# COMUNE DI COGOLETO

PROVINCIA DI GENOVA

Via Rati 66 - tel. 010/91701 - fax 010/9170225 - C.F. 80007570106 - P.I. 00845470103

Settore Pianificazione Territoriale ed Urbanistica

Codice Territoriale 15.71.E.61

- P.P. n°121/2014 - SIRI ALBERTO

Istanza di Autorizzazione paesaggistica art.146 D.LGS.42/04 presentata in data 25/06/2014 al n° prot. 2014/11627, relativa a lavori di Manutenzione Ordinaria - Installazione tenda, insegna e numero civico presso il bar "Ex Novo" sito in Via Rati 11;

**Progettista: Geom. PERRONE LUCIANO;**

Motivazioni C.L.P. e parere:

La Commissione locale per il Paesaggio, esaminato il progetto e la Relazione Paesaggistica redatta ai sensi del D.P.C.M. 12/12/05 dal professionista incaricato, dalla quale si evince che l'immobile ricade:

**in zona soggetta a Vincolo:**

▪ Paesaggistico imposto con D.M. 19/06/58 - fascia di 50 m. ex Statale Aurelia

**in zona di PTCP - assetto insediativo:**

▪ SU disciplinata dall'art. 35 delle Norme del PTCP e dagli articoli 15 e 21 della Normativa paesistica - disciplina puntuale del vigente PRG

ritenuto che le opere in progetto:

- risultano ammissibili alla luce delle indicazioni del vigente P.T.C.P. e della vigente Normativa paesistica del vigente P.R.G., risultano compatibili con le finalità perseguite dal vincolo di cui al D.Lgs. 42/04 e con le motivazioni contenute nel provvedimento di dichiarazione di interesse pubblico di cui al D.M. 19.06.2014, a tutela dei valori paesaggistici tuttora presenti, risultano correttamente inserite sotto il profilo paesaggistico in quanto il progetto non intercetta visuali paesaggistiche tutelate, utilizza tipologie conformi alla disciplina per il centro storico;

Si prescrive che le tinte vengano concordate con l'Ufficio e che sia eliminata la scossalina in metallo preesistente sulla facciata.

Nominativo membri della Commissione Locale Paesaggio	
ARCH. GALASSO Giuseppe Presidente	
ARCH. CERMINARA Gino Vice Presidente	
ARCH. MARZIO Alessandro	
ARCH. BARISIONE Grazia	

Arch. PATRONE Aurelia Responsabile del Procedimento Relatore	
Sig.ra BACOCOLI Silvana Segretario verbalizzante	

04/07/2014



# COMUNE DI COGOLETO

PROVINCIA DI GENOVA

Via Rati 66 - tel. 010/91701 - fax 010/9170225 - C.F. 80007570106 - P.I. 00845470103

Settore Pianificazione Territoriale ed Urbanistica

La Commissione, esaurito l'esame delle pratiche all'o.d.g., procede ad esaminare anche le seguenti pratiche:

Codice Territoriale 16.69.H.5

- P.P. n°115/2014 - FIRPO MARISA, AMADEI VALERIA, GIUSTO AGOSTINO

Istanza di Autorizzazione paesaggistica con procedimento semplificato DPR 139/2010 presentata in data 16/06/2014 al n° prot. 2014/11038, relativa a lavori di Manutenzione Ordinaria - Posa in opera di manufatti interrati e modifiche esterne (fossa imoff) in Via al Deserto 22-24-26 (erroneamente non inserita all'o.d.g.)

Progettista: Ing. CIRRI ELISA;

Motivazioni C.L.P. e parere:

La Commissione locale per il Paesaggio, esaminato il progetto e la Relazione Paesaggistica redatta ai sensi del D.P.C.M. 12/12/05 dal professionista incaricato, dalla quale si evince che l'immobile ricade:

▪ Paesaggistico art.142 c.1lett.c) D.Lgs.42/04 - fascia 150 m. acque

in zona di PTCP - assetto insediativo:

- IS-MA disciplinata dall'art. 49 delle Norme del PTCP e dagli articoli 15 e 16 della Normativa paesistica - disciplina puntuale del vigente PRG

Vista la cartografia prodotta dall'ufficio dalla quale si evince che le opere ricadono nel perimetro di bosco della CTR 1:5000 regionale

ritenuto che le opere in progetto:

risultano ammissibili alla luce delle indicazioni del vigente P.T.C.P. e della vigente Normativa paesistica del vigente P.R.G., risultano compatibili con le finalità perseguite dal vincolo di cui al D.Lgs. 42/04 per la aree naturali sia quelle boscate che gli ambiti limitrofi a i rii, risultano correttamente inserite sotto il profilo paesaggistico in quanto si tratta di limitate modifiche dei luoghi costituite da muri rivestiti in pietra a vista coerenti con le tipologie locali e con la tutela del paesaggio esprime pertanto parere favorevole

Richiedendo peraltro la seguente integrazione, al fine dell'inoltro in Soprintendenza:

- Individuazione degli alberi presenti nell'area di intervento nello stato di fatto, progetto e raffronto
- Dichiarazione del progettista in merito alla presenza o meno del bosco (ai sensi dell'art. 2, commi 2 e 6, del decreto legislativo 18 maggio 2001, n. 227 e dell'art. 142 c.1 lett g)) in quanto dalla cartografia risulta la presenza di bosco nell'area in oggetto.

Nominativo membri della Commissione Locale Paesaggio	
ARCH. GALASSO Giuseppe Presidente	
ARCH. CERMINARA Gino Vice Presidente	
ARCH. MARZIO Alessandro	
ARCH. BARISIONE Grazia	
Arch. PATRONE Aurelia Responsabile del Procedimento Relatore	
Sig.ra BACCOLI Silvana Segretario verbalizzante	

04/07/2014





# COMUNE DI COGOLETO

PROVINCIA DI GENOVA

Via Rati 66 - tel. 010/91701 - fax 010/9170225 - C.F. 80007570106 - P.I. 00845470103

Settore Pianificazione Territoriale ed Urbanistica

Codice Territoriale 16.69.R.55

- P.P. n°125/2014 - CANEPA LUCIANA

Istanza di Autorizzazione paesaggistica art.146 D.LGS.42/04 presentata in data 27/06/2014 al n° prot. 2014/11790, relativa a lavori di Nuova costruzione - variante all'Autorizzazione Paesaggistica rilasciata il 10.11.2008 prot. n. 21141 per la realizzazione di un complesso residenziale in Via Pratorotondo.

(pervenuta dopo stesura o.d.g.)

Progettista: Geom. MASCARO DAVIDE

Motivazioni C.L.P. e parere:

La Commissione locale per il Paesaggio, esaminata la documentazione progettuale presentata e la pratica precedente dalla quale si evince che l'immobile ricade:

in zona soggetta a Vincolo:

▪ Paesaggistico art.142 c.1lett.c) D.Lgs.42/04 - fascia 150 m. acque

in zona di PTCP - assetto insediativo:

- ID-MA disciplinata dall'art. 44 delle Norme del PTCP e dagli articoli 15 e 23 della Normativa paesistica - disciplina puntuale del vigente PRG;

Rileva che non è stata redatta la Relazione Paesaggistica ai sensi del D.P.C.M. 12.12.2005 e che, pertanto, in assenza di tale documento essenziale per l'esame delle pratiche paesaggistiche, necessita sospendere l'esame della pratica.

Rileva inoltre che necessita prendere contatti con l'Ufficio edilizia al fine delle necessarie verifiche urbanistiche ed edilizie e verificare anche la fattibilità degli interventi sulla strada con il Comando Polizia Municipale e l'Ufficio LL.PP.

Nominativo membri della Commissione Locale Paesaggio	
ARCH. GALASSO Giuseppe Presidente	
ARCH. CERMINARA Gino Vice Presidente	
ARCH. MARZIO Alessandro	
ARCH. BARISIONE Grazia	
Arch. PATRONE Aurelia Responsabile del Procedimento Relatore	
Sig.ra BACOCOLI Silvana Segretario verbalizzante	

04/07/2014









# COMUNE DI COGOLETO

PROVINCIA DI GENOVA

Via Rati 66 - tel. 010/91701 - fax 010/9170225 - C.F. 80007570106 - P.I. 00845470103

Settore Pianificazione Territoriale ed Urbanistica

La seduta termina alle ore 12,30  
Letto, confermato e sottoscritto

ARCH. CERMINARA Gino	
ARCH. GALASSO Giuseppe	
ARCH. MARZIO Alessandro	
ARCH. BARISIONE Grazia	
ARCH. PATRONE Aurelia Responsabile del procedimento, Relatore	
Sig.ra BACOCOLI Silvana Segretario verbalizzante	

04/07/2014